

# Reconnaissance biospéologique au Monténégro

Groupe Minos (Paris)

Jean-Yves BIGOT, Eric OLLIVIER et Eric QUEINNEC



25 juillet au 8 août 2004

## 2 – Les Bouches de Cattaro



Détroit dans les Bouches de Cattaro (Kotor).

Les pentes du massif de l'Orjen (prononcer Orienne) plongent dans la baie de Risan.



Iles de Gospa od skrpjela.





# 3 – La baie de Risan

La baie de Risan  
(prononcer  
Rissane)  
dans les Bouches  
de Cattaro  
(Kotor) sur les  
côtes de  
l'Adriatique.

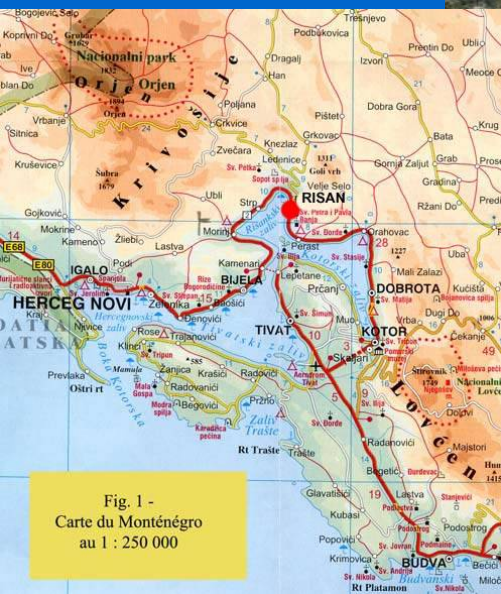


Fig. 1 -  
Carte du Monténégro  
au 1 : 250 000



## 4 – La place forte de Crkvice



Château en ruine de la place forte de Crkvice (prononcer Cervitché), une ville-fantôme (1090 m) sans âme qui vive, mais qui figure toujours sur les cartes...

Dès 1797, les châteaux et bâtiments militaires de l'Orjen défendaient les marges de l'empire autrichien contre celui des Ottomans.





# 5 – Les chemins militaires de l'Orjen

Les chemins militaires qui rayonnent depuis la place forte de Crkvice facilitent l'accès aux différentes zones du massif.





## 6 – Présence française ?



Chemin aménagé du massif de l'Orjen.

Un rocher gravé près de Crkvice révèle la présence de troupes françaises. Le 2 de 1882 a été gravé à l'envers...





## 7 – Une région très militarisée



Sans aménagement, le massif de l'Orjen est impraticable, c'est pourquoi les militaires se sont adaptés à leur environnement en construisant des chemins pour se déplacer plus rapidement.

Piochon servant à tailler la pierre (construction des chemins) et divers objets trouvés au fond des gouffres.





# 8 – Le gouffre de la Grenade

Le chemin austro-hongrois contourne le gouffre de la Grenade, car il était trop grand pour être comblé...



On y trouve des cavernicoles...  
Et aussi des grenades quadrillées.





## 9 – Les poljés de l'Orjen



Le grand poljé de Dragalj (prononcer dragalié).

# 10 – Le poljé de Dragalj



La dépression dite poljé (prononcer polié) de Dragalj.



# 11 – Le paysage karstique de Na Podé



Le village de Na Podé et les dépressions karstiques mises en culture.

Il n'est pas rare de rencontrer des serpents sur les chemins.  
Ci-dessus une vipère ammodyte avec son nez retroussé.





## 12 – Des cavités riches en faune



Le gouffre d'Erikovacka : une cavité extrêmement riche en coléoptères inféodés au milieu souterrain.



# 13 – Des cavités très peuplées



*Blattochaeta marianii*

Quelques bathyscinés  
du gouffre d'Erikovacka.

On y trouve trois espèces différentes  
d'Antroherpons !



# 14 – Un monde impitoyable de prédateurs



Pseudoscorpion.

Ce nouveau Tréchiné, récemment décrit, a été capturé pour la première fois dans le gouffre d'Erikovacka.





# 15 – Les pièges du professeur K. Absolon


Des pièges à insectes (culs de bouteille sciés), probablement posés vers 1914 (gouffre de la Grenade) par le professeur Absolon, sont encore en place.



Karel Absolon  
(1877-1960)  
de l'université de  
Prague.



## 16 – Un site retrouvé : Vilina pecina



Une prospection a permis de retrouver l'entrée de la grotte de Vilina, un site fréquenté par le professeur Karel Absolon.

Le 31-7-2004, nous décidons de quitter le massif de l'Orjen pour le nord du Monténégro.



## 17 – Région de Nikchitz



Polje cultivé près de Durkovo Brdo au nord de Nikchitz (Niksic).



# 18 – Poljés aménagés de Nikchitz



Carev Most : le pont du Tsar.

Poljés drainés  
autour de  
Nikchitz  
(Nikšić)

Poljés  
inondés de  
Slano Jezero.





# 19 – Le massif de Sinjajevina



Le massif de Sinjajevina se situe à l'est du Durmitor. Il est surtout moins connu et moins élevé que ce dernier. Peu de routes pénètrent le cœur du massif habité par une quarantaine d'ours.



## 20 – Le massif de Sinjajevina

Le plateau karstique recouvert de moraines est défoncé par les dolines.

Les pâturages omniprésents ne sont guère favorables à la découverte de cavités...





# 21 – Le massif de Sinjajevina



Contreforts du massif de la Sinjajevina



## 22 – Site de Grcko Groblje



Grcko Groblje (« cimetièere grec »)



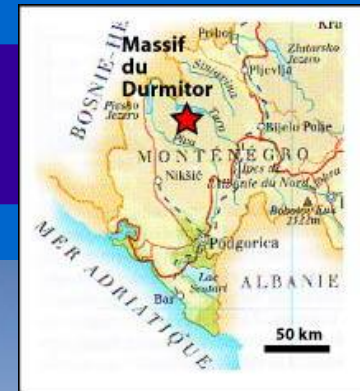


## 23 – Le plateau des lacs



Sevarita Lovka sur Jezerska Povr (le « plateau des lacs »).

# 24 – Le massif du Durmitor



En panne  
sur les  
chemins  
du  
Durmitor.

A gauche,  
on aperçoit  
le pic de  
Stozina  
(1908 m).





## 25 – Le massif du Durmitor

Le ravin de  
Korita et la  
plaine de  
Zabljak.





## 26 – Le massif du Durmitor

Pâturages  
d'altitude et  
cabane de  
Crepulj Poljana.

Au fond, on  
aperçoit Obla  
Glava (2303 m).





# 27 – Le massif du Durmitor

Saison des  
foins dans  
le  
Durmitor.



## 28 – Le massif du Durmitor



Les sommets du Durmitor.

Le camping  
assez  
sommaire.





# 29 – Ledena Pecina

Ledena Pecina ou la « grotte glacée ».



Fin

