

Compte rendu de la sortie du 14 mai 2004 dans les avens des environs de Banon (Alpes-de-Haute-Provence)

(Jean-Yves Bigot, Alain Coache & Patrick Martin)

Aller Barcelonnette à La Brillanne : 140 km
Retour La Brillanne à Barcelonnette : 140 km

Vers 10 h, rendez-vous chez Patrick Martin à Montsalier qui sera notre guide pour la journée.

Aven du Défens n° 2 (inédit) (Banon, 04) : (je pense que Patrick a fait une petite erreur, le Défens est la petite colline juste avant, les deux avens se trouvent à Coueste Chaude !!! Il faudra voir avec lui !) Coord. GPS : X 0710210, Y 4878863, Z 31 T, alt. 848 m.

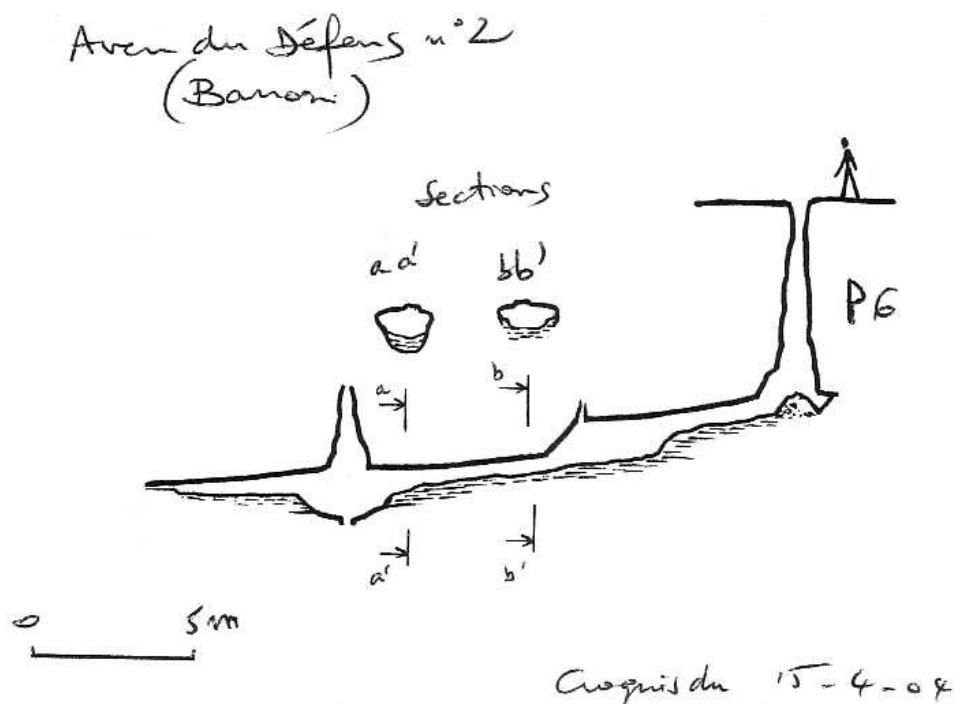


Figure 1

Descente et piégeage de l'aven du Défend n° 2, dont l'entrée est assez étroite.

En bas, le puits (P 6) recoupe un laminoir obstrué, au toit très plat avec chenal de voûte imprimé au plafond. Cependant, des élargissements permettent de poser 4 pièges. Il y a des racines qui pendent du plafond, car nous sommes seulement à 7 ou 8 m de la surface. L'argile rouge est encore très humide, car il a beaucoup plu.

L'entrée a été découverte en septembre 2002 par Thierry Caton et Patrick Martin, en cherchant l'aven du Défend n° 1. Il y a un léger courant d'air.

Aven du Défens n° 1 (inédit) (Banon, 04) : (voir commentaire au dessus)

Coord. GPS : X 0710187, Y 4878920, Z 31 T, alt. 854 m.

L'aven du Défens n°1 a été repéré lors d'un coupe de bois, il y a un dizaine d'années. Vers 2000, José Vilchez aurait descendu l'aven profond 12 m environ. L'entrée fait 0,8 x 0,7 et le fond est bouché par l'argile, il n'y a pas de courant d'air.

Changement de secteur, direction le plateau des Mures à Banon

Aven des Mures n° 3 (inédit) (Banon, 04) :

Coord. GPS : X 0713334, Y 4878912, Z 31 T, alt. 839 m.

Reprise des coordonnées GPS des Mures dont la profondeur est de 410 m.

Patrick Martin donne des précisions sur le nom de la cavité.

L'aven des Mures qui va à -410 n'est pas l'aven des Mures connu des habitants locaux. L'aven des Mures n° 1 est indiqué dans le Parein et Languille : c'est le plus connu des locaux. Il ressemble à un vrai trou : large, moussu, profond à vue de nez de 8 m au minimum, + des trucs désobés pour faire -12 m comme indiqué dans le Parein et Languille (1981). Il y a au moins 5 ou 6 avens dans le secteur des Mures... L'aven des Mures de -410 est aussi nommé "aven des Deux Couillons", le nom a été proposé par Thierry Caton, mais il n'est pas très convenable. On voit que le nom de l'aven des Mures (-410), ne peut être que l'aven des Mures numéro x. Le numéro 3 est proposé, car rien n'a été publié depuis le Parein et Languille 1981 qui en compte déjà 2 (n° 1 et n° 2). A l'origine, la cavité était connue sur seulement 7 ou 8 m de profondeur. En 2000, Thierry Caton (GORS) remarque un courant d'air et décide d'entamer une désobstruction avec Patrick Martin (GORS).

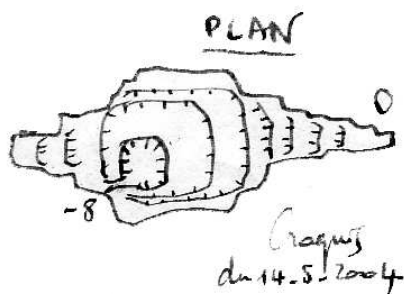
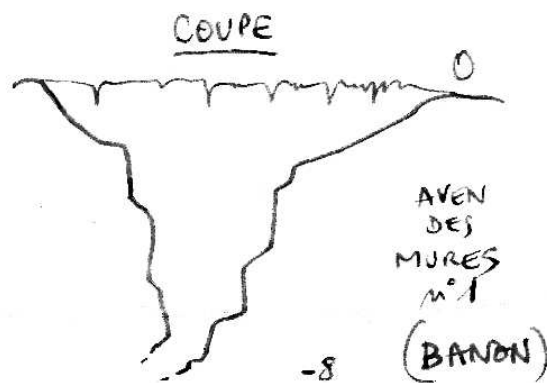


Figure 2

Après deux mois de travail, ils atteignent la cote -80 m, mais un laminoir avec voûte mouillante les arrêtent momentanément.

En 2001, la voûte basse fait l'objet de plusieurs tentatives de passage. C'est Jean-Louis Taste (GORS) et Franck Chirade (GORS) qui retrouvent le courant d'air et franchissent l'obstacle.

Par la suite, la voûte mouillante est dynamitée pour faciliter la suite des explorations.

Au cours de l'année 2001, le fond de -410 m est atteint par le GORS.

L'aven serait piégeable de 0 à -40 environ, car il ne nécessite pas beaucoup d'équipement (une échelle de 10 m au début).

Aven des Mures n°1 (Banon, 04) :

Coord. GPS : X 0713768, Y 4878524, Z 31 T, alt. 817 m.

C'est l'aven le plus connu des habitants locaux : beau trou, une chouette l'habite.

Il est profond de 8 m et son entrée fait 10 m par 5 environ.

Aven des Mures n°2 (Banon, 04) :

Coord. GPS : X 0713880, Y 4878413, Z 31 T, alt. 778 m.

Situé non loin du n° 1, l'aven des mures n° 2 a une entrée plus modeste. Un P 8 d'entrée, puis une petite galerie - où il a été trouvé un moëllon calcaire taillé à la masse (0,3 x 0,3 x 0,20 m) - précède le puits terminal de 10 m (prof. -20 environ).

Aven des Mures n°4 (inédit) (Banon 04)

Coord. GPS : X 0713862, Y 4878635, Z 31 T, alt. 806m.

Aven des Mures n° 5 (inédit) (Banon, 04) :

Coord. GPS : X 0713868, Y 4878651, Z 31 T, alt. 805 m

Les deux trous distants de 10 m, l'aven n° 4 des Mures ferait 15 m de profondeur, tandis que le n° 5 n'est profond que de 2 m seulement, il indique la présence d'un vide sous-jacent.

Doline de la Charbonnière (Banon, 04) :

Coord. GPS : X 0713621, Y 4878784, Z 31 T ; alt. 824 m.

Belle doline profonde de 5 m dont une partie des bords sont rocheux. Elle est située à côté d'une ancienne plate-forme de charbonnier et d'un chemin.

Avens des Mures (inédit) n°6 (Banon, 04) :

Coord. GPS : X 0713287, Y 4879420, Z 31 T, alt. 842 m.

Petite entrée de 0,80 m de diamètre recouverte de tôles pourries, sa profondeur serait de -6, le fond est impénétrable.

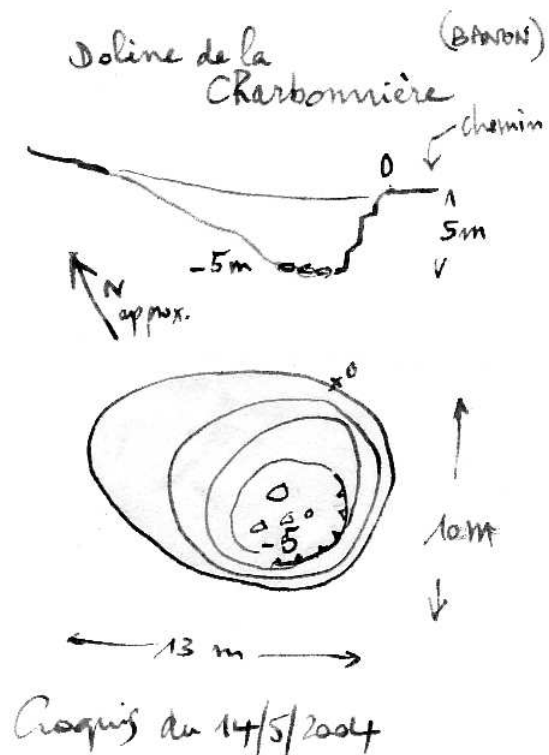


Figure 3

Aven de la Charbonnière (Banon, 04) :

Coord. GPS : X 0713218, Y 4878218, Z 31 T, alt. 824 m.

Aven en cours de désobstruction, il est situé au-dessus de l'aven de Coutin et s'ouvre dans le coin d'un plate-forme de charbonnier. Il y en a beaucoup dans le bois qui sont étagées dans la pente.

En bas de l'aven, il y a une quantité de terre noire, cette terre correspond à la cendre de bois et forme un cône de déjection au bas des puits.

Une première désobstruction aurait été entreprise dans les années 1985. José Vilchez aurait repris récemment la désob.

Le puits d'entrée est un P 8 et la profondeur est de -17 m.

Il y a du courant d'air.

Aven du Peyra (inédit) (Montsalier, 04) :

Coord. GPS : X 0707785, Y 4876632, Z 31 T, alt. 869 m.

Le nom de l'aven vient de « peyra » qui signifie silex, car à l'origine l'aven, profond de 2 m seulement, était rempli de débris de silex.

Vers 1990, l'entrée de l'aven est repérée par Hubert Martin (père de Patrick Martin), le fond est atteint après désobstruction (en 19??) par Patrick Martin et José Vilchez (GORS).

L'entrée est bien reconnaissable grâce à un gros pneu de tracteur placé là pour retenir des cailloutis de « peyra » qui ne demandent qu'à tomber, d'ailleurs ça tombe quand même et le pneu n'est plus assez grand. Patrick Martin place une barre de fer en travers du trou, équipe puis désobe le passage en partie bouché.

En haut du P 20, Bigot envoie par le fond une grosse stalactite blanche (dommage c'était beau).

Au fond, nous posons 4 pièges et capturons un coléoptère noir (étranger au milieu souterrain).

Nous avons rendez-vous avec Alain Gruneisen dans sa maison des Combes à Montsalier, une maison perdue sur le plateau, donc relevé de coordonnées GPS : X 0705762, Y 4881255, Z 31 T, alt. 890 m.

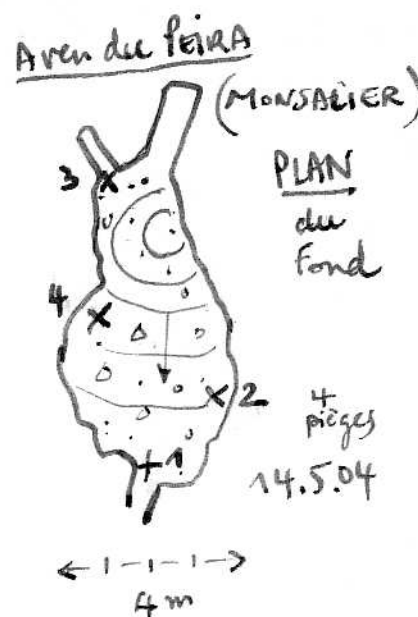


Figure 4

Alain Grunesein, nous parle des avens de la région et d'amis communs. Il nous révèle la présence de mines de « tripoli » aux Omergues (04). Il s'agirait d'ancienne exploitation de grains de silice utilisés pour le polissage du verre. On parle peut-être de fantômisation : à voir avec J.-L. Guendon, C. Depambour et R. Monteau.

Aven des Combes (inédit) (Montsalier, 04) :

Coord. GPS : X 0705703, Y 4881180, Z 31 T, alt. 884 m.

L'aven est situé sur les pentes du ravin du Brusquet, à une vingtaine de mètres de la maison d'Alain Gruneisen qui en continue la désobstruction. L'aven possède deux entrées et il est profond de 25 m environ.

Au retour, pointage d'un aven supplémentaire.

Aven de Beyssier (inédit) (Simiane-la-Rotonde, 04) :

Coord. GPS : X 0705800, Y 4874310, Z 31 T, alt. 689 m.

Aven, à petite entrée, qui s'est ouverte dans un champ, sa profondeur serait de 10 m
Explo de José Vilchez vers 1995 ?

Grotte du Largue (Banon, 04) :

Coord. GPS : X, 0714906, Y 4877467, Z 31 T, alt. 671m.

Visite de la grotte du Largue située en bordure de la route.
La cavité pourrait être piégée facilement.